

Broj: .....

Općinski sud u Novom Zagrebu  
Zemljišnoknjižni odjel Zaprešić

Katastarska općina: Zaprešić, MBR: 335762

Područni ured za katastar: Zagreb  
Odjel/Ispostava za katastar nekretnina: Zaprešić

Prijavni list sastavljen: 7. siječnja 2020.

# PRIJAVNI LIST


## ZA ZEMLJIŠNU KNJIGU

Investitor: Grad Zaprešić  
Zaprešić, Nova ulica 10  
OIB: 92840587889

Izradio: Samoel Franjković, univ.bacc.ing.geod.et geoinf.

Odgovorna osoba za obavljanje stručnih  
geodetskih poslova  
Davor Nimani dipl.ing.geod.

Davor Nimani  
dipl.ing.geod.  
Grad Zaprešić  
Geo 1275  
Davor



Geo 1275

### DOSADAŠNJE STANJE

DOSADAŠNJE STANJE									
Redni broj	Broj ZK uloška	Dio ili udio dijela	Prezime i ime odnosno tvrtka ili naziv upisane osobe Prebivalište odnosno sjedište, ulica i kućni broj upisane osobe OIB	Suvlas. dio na dijelu Etažni udio	Broj katastar. čestice	Adresa katastarske čestice (naziv rudine, ulice, trga i sl.)	Oznaka zemljišta (Način uporabe katastarske čestice Način uporabe zgrade, Adresa zgrade, Naziv zgrade, Pravo građenja)	Ukupna površina katastarske čestice Površina dijelova katastarske čestice	j h v ha a m2
1	2	3	4	5	6	7	8	9	
15	3710	1/6	TURKOVIĆ LJUBICA, ROD. HOTKO, UD.SLAVKA, ZAPREŠIĆ, SAVSKA 55		1189		VRBINA KAŠTEL ŠUMA	6 77	
		1/6	TURKOVIĆ MARINKO POK. SLAVKA, ZAPREŠIĆ, SAVSKA 55						
		1/6	TURKOVIĆ POK. SLAVKA MLDB. JADRANKA, ZAPREŠIĆ, SAVSKA 55						
		3/6	PODLOŠAK VID, SIN IVANA, ZAPREŠIĆ, SAVSKA BR. 2						
16	5245	1/1	REPUBLIKA HRVATSKA		1190		ŠUMA VRBINA PRUD	45 21	
17	3477	1/1	REPUBLIKA HRVATSKA, OIB 52634238587		1191		LIVADA VRBINA PRUD	30 99	
					1205/2	VRBINA PRUD	ORANICA	2 52	
18	4740	✓	BLAŽIĆ DAMIR (POK.VID), 1287/2635 OIB: 01015242646, ZAPREŠIĆ, P. LONČARA 45		1193		LIVADA	26 35	
		✓	MORSKA RAPSODIJA D.O.O., OIB: 56387121286, II. RAKITOVEC 15A, 10290 ZAPREŠIĆ						26 35
19	3703	✓	MORSKA RAPSODIJA D.O.O., OIB: 56387121286, II. RAKITOVEC 15A, 10290 ZAPREŠIĆ		1195		LIVADA VRBINA	11 77	

## NOVO STANJE

Broj ZK uloška	Dio ili udio dijela	Prezime i ime odnosno tvrtka ili naziv upisane osobe Prebivalište odnosno sjedište, ulica i kućni broj upisane osobe OIB	Suvlas. dio na dijelu Etažni udio	Broj katastar. čestice	Adresa katastarske čestice (naziv rudine, ulice, trga i si.)	Oznaka zemljišta (Način uporabe katastarske čestice Način uporabe zgrade, Adresa zgrade, Naziv zgrade, Pravo građenja)	Površina katastarske čestice  ha a m <sup>2</sup>
10	11	12	13	14	15	16	17
3710	1/6	DOSADAŠNJI		1189/1		VRBINA KAŠTEL ŠUMA	5 68
	1/6	DOSADAŠNJI					
	1/6	DOSADAŠNJI		1189/2		VRBINA KAŠTEL ŠUMA	29
	3/6	DOSADAŠNJI					5 97
5245	1/1	DOSADAŠNJI		1190/1		ŠUMA VRBINA PRUD	40 20
				1190/2		ŠUMA VRBINA PRUD	2 67
							42 87
3477	1/1	DOSADAŠNJI		1191/1		LIVADA VRBINA PRUD	4 48
				1191/2		LIVADA VRBINA PRUD	23 03
				1205/2	VRBINA PRUD	ORANICA	1 64
							29 15
4740	1287/2635	DOSADAŠNJI		1193/1	✓	LIVADA	13 48
	1348/2635	DOSADAŠNJI		1193/2	✓	LIVADA	9 86
							23 34
3703	1/1	DOSADAŠNJI		1195/1	✓	LIVADA VRBINA	4 60
				1195/2	✓	LIVADA VRBINA	5 19
							9 79



**GEO MS**

**Geo MS j.d.o.o.**

za usluge i trgovinu

Ivana Zajca 5, 43500 Daruvar

Mob. +385 91 945 9491; +385 98 185 5167

E-mail: [geomsdaruvar@gmail.com](mailto:geomsdaruvar@gmail.com), [info@geoms.hr](mailto:info@geoms.hr)

[www.geoms.hr](http://www.geoms.hr)

IBAN HR0823400091110810911

OIB 73669836633

Investitor:

GRAD ZAPREŠIĆ

ZAPREŠIĆ, NOVA ULICA 10

OIB: 92840587889

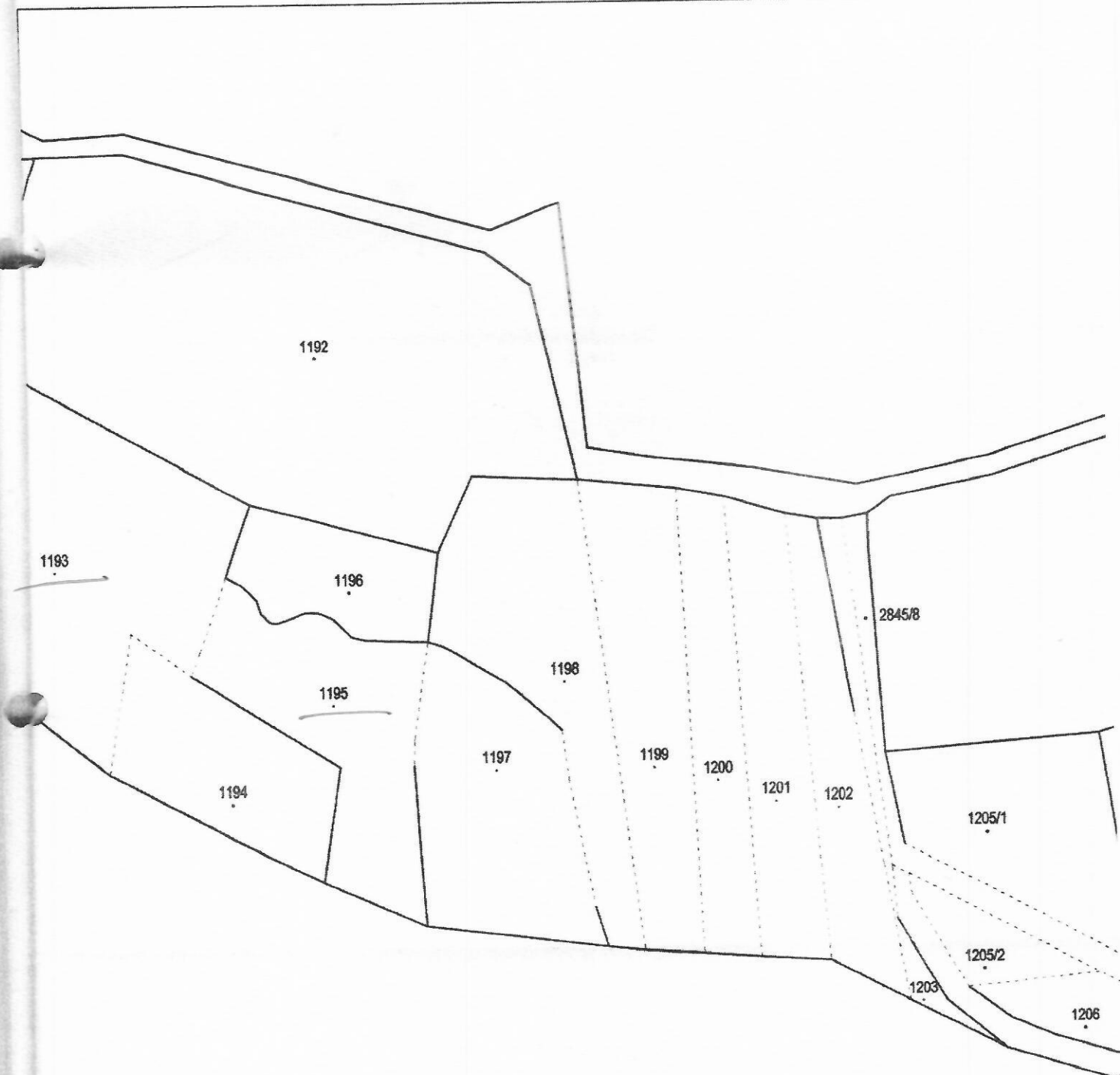
**KOPIJA KATASTARSI**

- zemljišnoknjižne oznake

- stanje prije promje

Mjerilo 1:1000

Izvorno mjerilo 1:20





**GEO MS**

**Geo MS j.d.o.o.**

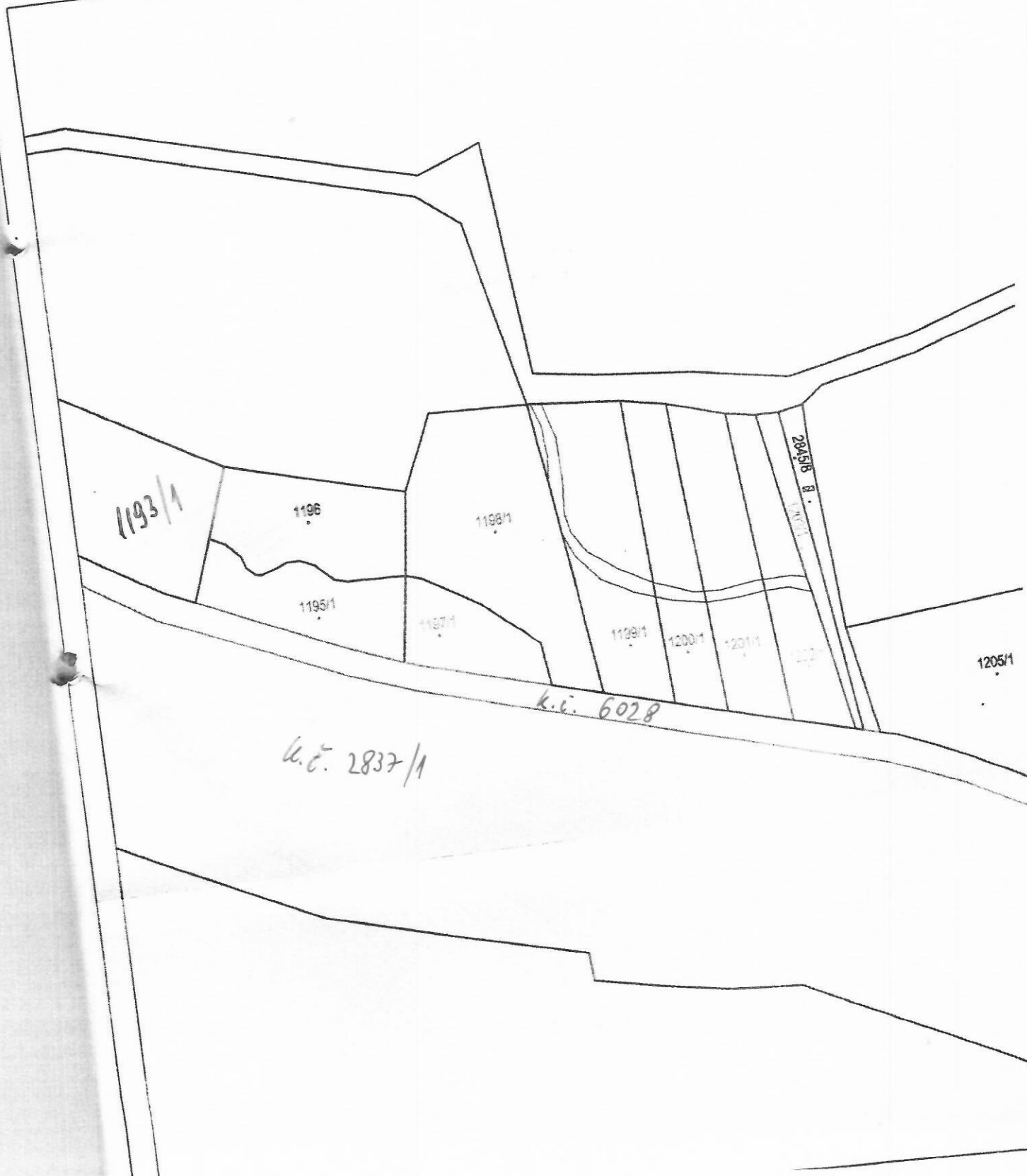
za usluge i trgovinu

Ivana Zajca 5, 43500 Daruvar  
Mob. +385 91 945 9491; +385 98 185 5167  
E-mail: geomsdaruvar@gmail.com, info@geoms.hr  
www.geoms.hr  
IBAN HR0823400091110810911  
OIB 73669836633

Investitor:  
GRAD ZAPREŠIĆ  
ZAPREŠIĆ, NOVA ULICA 10  
OIB: 92840587889

**KOPIJA KATASTARSKI**  
- predloženo novo st

Mjerilo 1:1000  
Izvorno mjerilo 1:2





REPUBLIKA HRVATSKA  
DRŽAVNA GEODETSKA UPRAVA  
PODRUČNI URED ZA KATASTAR ZAGREB  
ODJEL ZA KATASTAR NEKRETNOSTI  
ZAPREŠIĆ

NESLUŽBENA KOPIJA

Stanje na dan: 23.04.2024. 14:07

PRIJEPIS POSJEDOVNOG LISTA

Katastarska općina: ZAPREŠIĆ (Mbr. 335762)

Posjedovni list: 1292

Udio	Prezime i ime odnosno tvrtka ili naziv, prebivalište odnosno sjedište upisane osobe	OIB
1/1	OSTREŠ STJEPAN, IVAN, ULICA MARŠALA TITA 55, ZAPREŠIĆ, HRVATSKA (VLASNIK)	35326119078

Podaci o katastarskim česticama

Zgr	Dio	Broj katastarske čestice	Adresa katastarske čestice/Način uporabe katastarske čestice/Način uporabe zgrade, naziv zgrade, kućni broj zgrade	Površina/m <sup>2</sup>	Broj D.L.	Posebni pravni režimi	Primjedba
		845	GRAŠIŠĆE NAČEHA	3322	18		
			ORANICA	3322			
		846/1	GRAŠIŠĆE NAČEHA	1479	18		
			LIVADA	1479			
		846/2	GRAŠIŠĆE NAČEHA	58	18		
			LIVADA	58			
	✓	1193/1	VRBINA DONJI PUT	1348	17		
			LIVADA	1348			
	✓	1195/1	VRBINA MALEKOTE	460	17		
			LIVADA	460			
		1199/1	VRBINA ŠIKARA	821	17		
			ŠUMA	821			
		1200/1	VRBINA MALIKOTE	508	17		
			ŠUMA	508			
		1201/1	VRBINA DONJI PUT	623	17		
			ŠUMA	623			
		1494	KAŠTEL MALEKOTE	166	17		
			ORANICA	166			
		1495	KAŠTEL	220	17		
			ORANICA	220			
		1507	KAŠTEL MALEKOTE	1679	17		
			ORANICA	1679			
		1718	DEVRTI	1387	18		
			ORANICA	1387			



REPUBLIKA HRVATSKA  
ZAGREBAČKA ŽUPANIJA  
GRAD ZAPREŠIĆ



GRADONAČELNIK

KLASA: 944-01/19-01/34  
URBROJ: 238-33-06-04/3-20-2  
Zaprešić, 03.07.2020.

Na temelju članka 131. st. 6. Zakona o cestama (NN br. 84/11, 22/13, 54/13, 148/13, 92/14, 110/19), članka 7. i 8. Odluke o nerazvrstanim cestama na području Grada Zaprešića (Službene novine Grada Zaprešića br. 6/13), članka 48. st. 2. Zakona o lokalnoj i područnoj (regionalnoj) samoupravi (NN br. 33/01, 60/01, 129/05, 109/07, 125/08, 36/09, 150/11, 144/12, 19/13, 137/15, 123/17 i 98/19) i članka 38. Statuta Grada Zaprešića (Službene novine Grada Zaprešića 04/09, 02/13, 06/13-pročišćeni tekst, 07/14, 01/18 i 2/20), gradonačelnik Grada Zaprešića donosi sljedeće

#### OČITOVANJE NOSITELJA PRAVA NA NERAZVRSTANOJ CESTI

1. Utvrđuje se da je predmet geodetskog elaborata (Broj el.: 2019-154, 07. siječnja 2020. godine) nerazvrstana cesta Zajarki u naselju Zaprešić, u Zaprešiću k.o. Zaprešić.
2. Predmetna ulica je prema Zakonu o cestama i Odluci o nerazvrstanim cestama na području Grada Zaprešića (Službene novine Grada Zaprešića br.6/13) nerazvrstana cesta, te se sukladno članku 131. st.1 istog Zakona ista koristila za promet vozila i bila pristupačna većem broju korisnika do stupanja na snagu Zakona o cestama 28.07.2011. godine.
3. Radi usklađenja zemljišnoknjižnog i katastarskog stanja sa stanjem u naravi navedene ulice u Gradu Zaprešiću, izrađen je geodetski elaborat izvedenog stanja izrađen po GEO MS j.d.o.o. za usluge i trgovinu, Ivana Zajca 5, Daruvar 43 500, ovlaštenu inženjer, Davor Nimani dipl.ing.geod.
4. Utvrđuje se da je geodetski elaborat bio na javnom uvidu dana 08.01.2020.g. Utvrđuje se da geodetski elaborat izvedenog stanja, prema novom stanju, odgovara izvedenom stanju predmetne ulice.
5. Ovo će se Očitovanje, zajedno s geodetskim elaboratom izrađenim za potrebe usklađenja sukladno članku 131. st.4 Zakona o cestama, provesti u katastru i zemljišnoj knjizi u svrhu uknjižbe k.č.br. 6028 u k.o. Zaprešić kao nerazvrstane ceste, javnog dobra u općoj uporabi u neotuđivom vlasništvu Grada Zaprešića, OIB 92840587889.



GRADONAČELNIK  
Željko Turk, dipl.oec.